



СОГЛАСОВАНО:

Глава городского округа  
Сухой Лог  
Р.О. Валов

*[Signature]*  
\_\_\_\_\_ 2020 г.



УТВЕРЖДАЮ

Директор МБОУ ООШ № 11  
Т.Н.Кочнева


« 07 » 07 2020 г.

СОГЛАСОВАНО:

ВРИО начальника ОГИБДД ОМВД России  
по г. Сухой Лог  
капитан полиции

*[Signature]*  
Э.Л.Суворков

\_\_\_\_\_ 2020 г.



**ПАСПОРТ**  
**дорожной безопасности**  
**Муниципального бюджетного**  
**общеобразовательного учреждения**  
**« Основная общеобразовательная школа № 11 »**

## Общие сведения

Муниципальное бюджетное общеобразовательное учреждение  
«Основная общеобразовательная школа № 11»  
(наименование ОУ)

Тип ОУ образовательное учреждение

Юридический адрес: 624819, Россия, Свердловская область, Сухоложский район, село Филатовское,  
ул. Ленина, дом 70 А

Фактический адрес: 624819, Россия, Свердловская область, Сухоложский район, село Филатовское,  
ул. Ленина, дом 70 А

### Руководители образовательного учреждения:

Директор (руководитель) Кочнева Татьяна Николаевна 8(34373)97-2-47  
(фамилия, имя, отчество) (телефон)

Заместитель директора  
по учебно-воспитательной работе Овчинникова Светлана Дмитриевна 8(34373)97-2-47  
(фамилия, имя, отчество) (телефон)

Заместитель директора  
по учебно -воспитательной работе Николаева Зинаида Александровна 8(34373)97-2-47  
(фамилия, имя, отчество) (телефон)

Ответственные работники  
муниципального  
органа образования главный инженер ОУ \_\_\_\_\_  
(должность) (фамилия, имя, отчество) (телефон)

Ответственные от  
Госавтоинспекции инспектор по пропаганде Смирнова Татьяна Николаевна 8(34373)4-25-80  
(должность) (фамилия, имя, отчество) (телефон)

Ответственные работники  
за мероприятия по профилактике  
детского травматизма учитель ОБЖ Малькова Любовь Анатольевна 8(34373)97-2-47  
(должность) (фамилия, имя, отчество) (телефон)

Руководитель или ответственный  
работник дорожно-эксплуатационной  
организации, осуществляющей  
содержание технических средств  
организации дорожного  
движения (ТСОДД) директор МУП «Горкомхоз» Мезенцев Евгений Михайлович 8(34373)4-26-29  
(должность) (фамилия, имя, отчество) (телефон)

Количество учащихся **120**

Наличие уголка по БДД

*рекреация школы, 1 этаж;  
сменный в каждой классной комнате  
(если имеется, указать место расположения)*

Наличие класса по БДД

*совмещен с классом ОБЖ на 2 этаже  
(если имеется, указать место расположения)*

Наличие автогородка (площадки) по БДД

*имеется площадка по БДД*

Наличие автобуса в образовательном учреждении

*отсутствует*

**Время занятий в образовательном учреждении:**

1-ая смена: с 8-30 - 14-30

2-ая смена: нет

внеклассные занятия: 14-30 - 17-00

**Справочные сведения**

**Телефоны оперативных служб:**

Управление образования: 8 (34373) 4-33-85; 8 (34373) 4 -22-48

ОГБДД ОМВД 8 (34373) 4-25-95

МЧС 01; с сотового телефона 112

Скорая помощь 8 (34373)4-54-98 или 03

Дежурная часть ОВД 8 (34373)4-27-87 или 02

## Содержание

### **1. План-схемы образовательного учреждения.**

1. Район расположения образовательного учреждения, пути движения транспортных средств и детей (обучающихся, воспитанников).
2. Организация дорожного движения в непосредственной близости от образовательного учреждения с размещением соответствующих технических средств организации дорожного движения, маршруты движения детей и расположение парковочных мест.
3. Маршруты движения организованных групп детей от образовательного учреждения к стадиону, парку или спортивно-оздоровительному комплексу.
4. Пути движения транспортных средств к местам разгрузки/погрузки и рекомендуемые безопасные пути передвижения детей по территории образовательного учреждения.

### **2. Информация об обеспечении безопасности перевозок детей специальным транспортным средством (автобусом).**

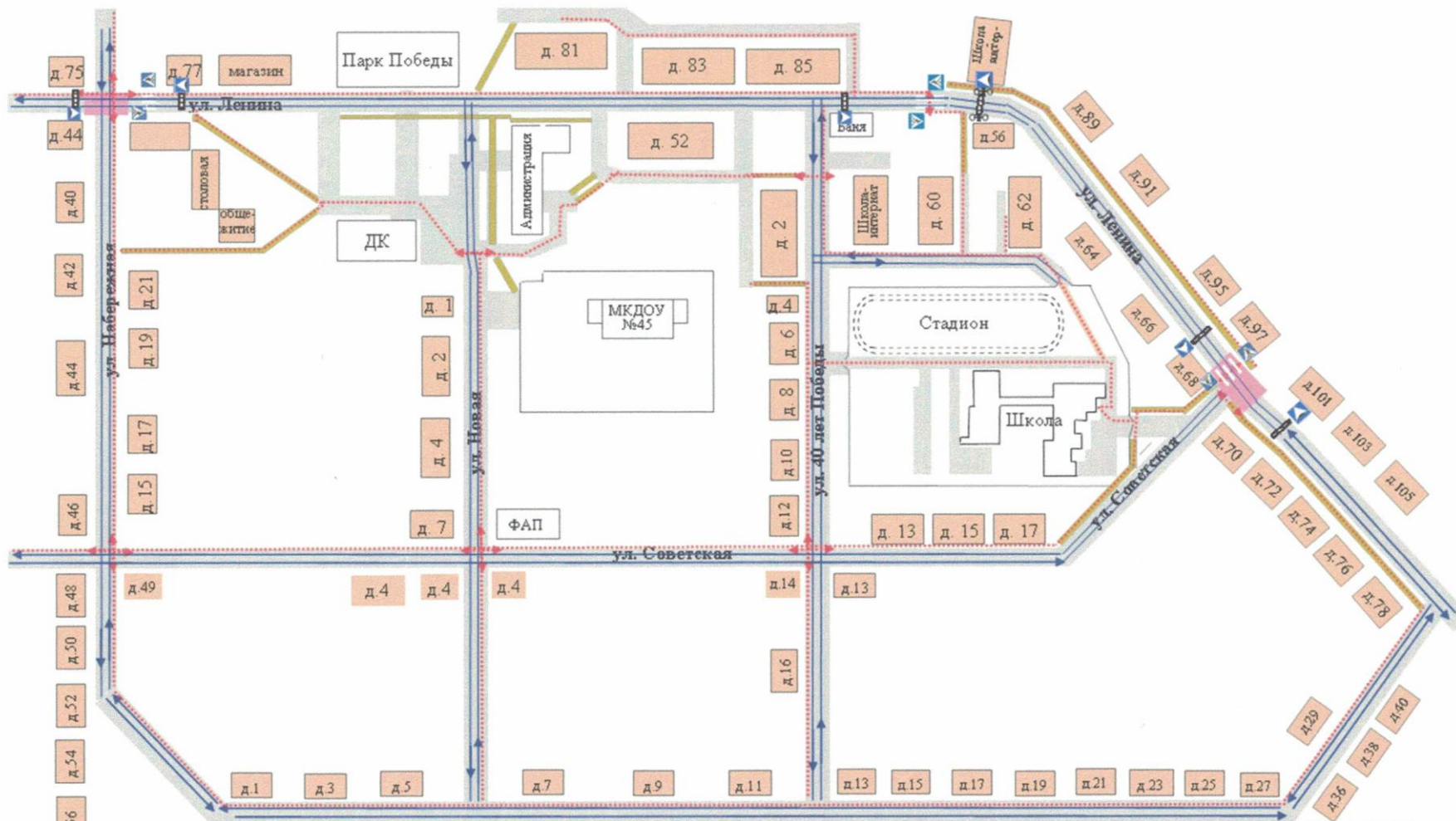
- перевозка детей специальным транспортом не осуществляется











### **3. Приложения**

План-схема пути движения транспортных средств и детей (обучающихся, воспитанников) при проведении дорожных ремонтно-строительных работ вблизи образовательного учреждения

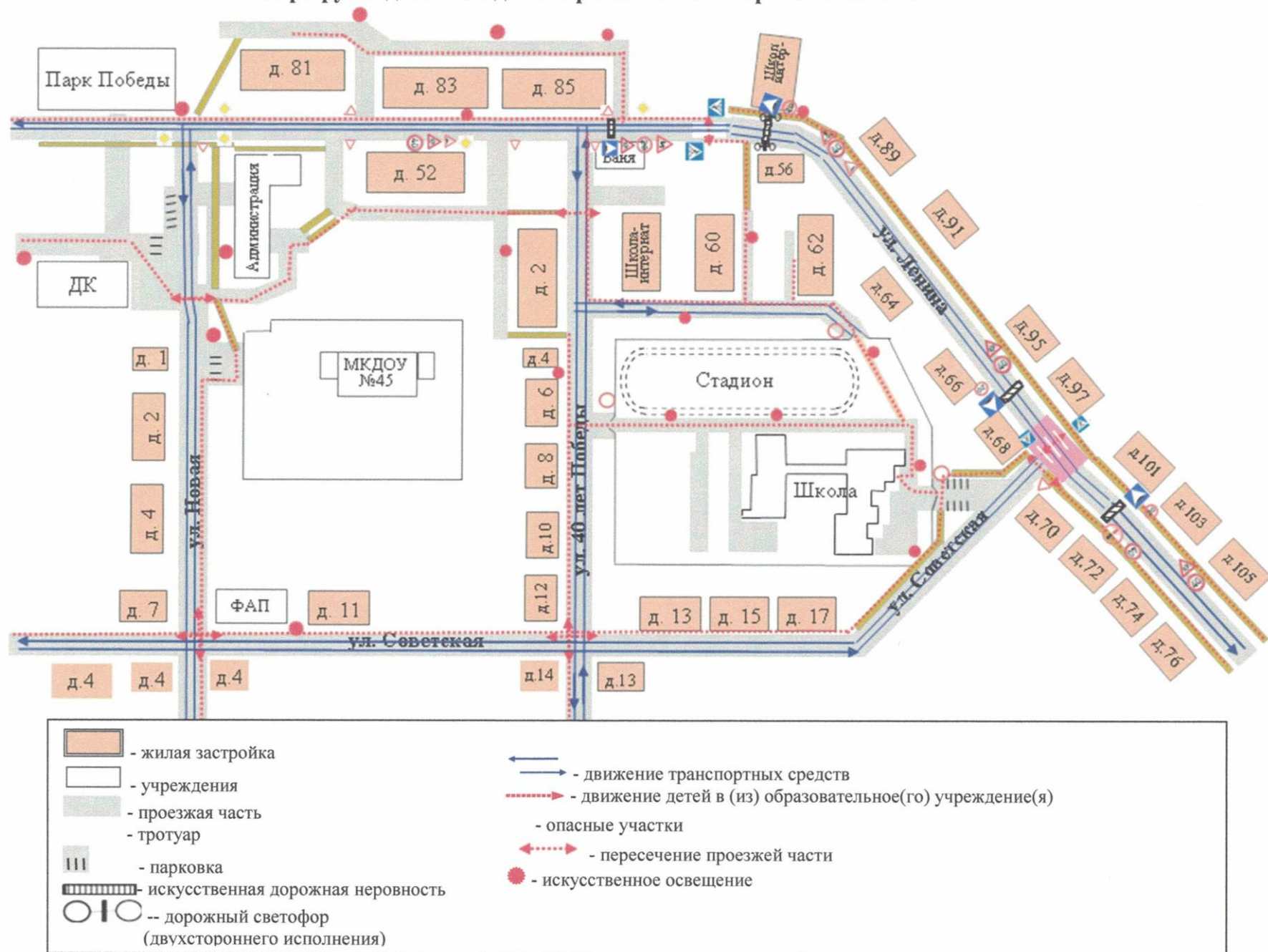
# 1. План-схемы образовательного учреждения

## 1. Район расположения МБОУ ООШ № 11, пути движения транспортных средств и обучающихся



|   |   |  |   |
|---|---|--|---|
|  | - жилая застройка                               |  | - движение транспортных средств                           |
|  | - учреждения                                    |  | - движение детей в (из) образовательное(го) учреждение(я) |
|  | - проезжая часть                                |  | - опасные участки   |
|  | - тротуар                                       |  | - пересечение проезжей части                              |
|  | - искусственная дорожная неровность             |  |   |
|  | - дорожный светофор (двухстороннего исполнения) |  |   |

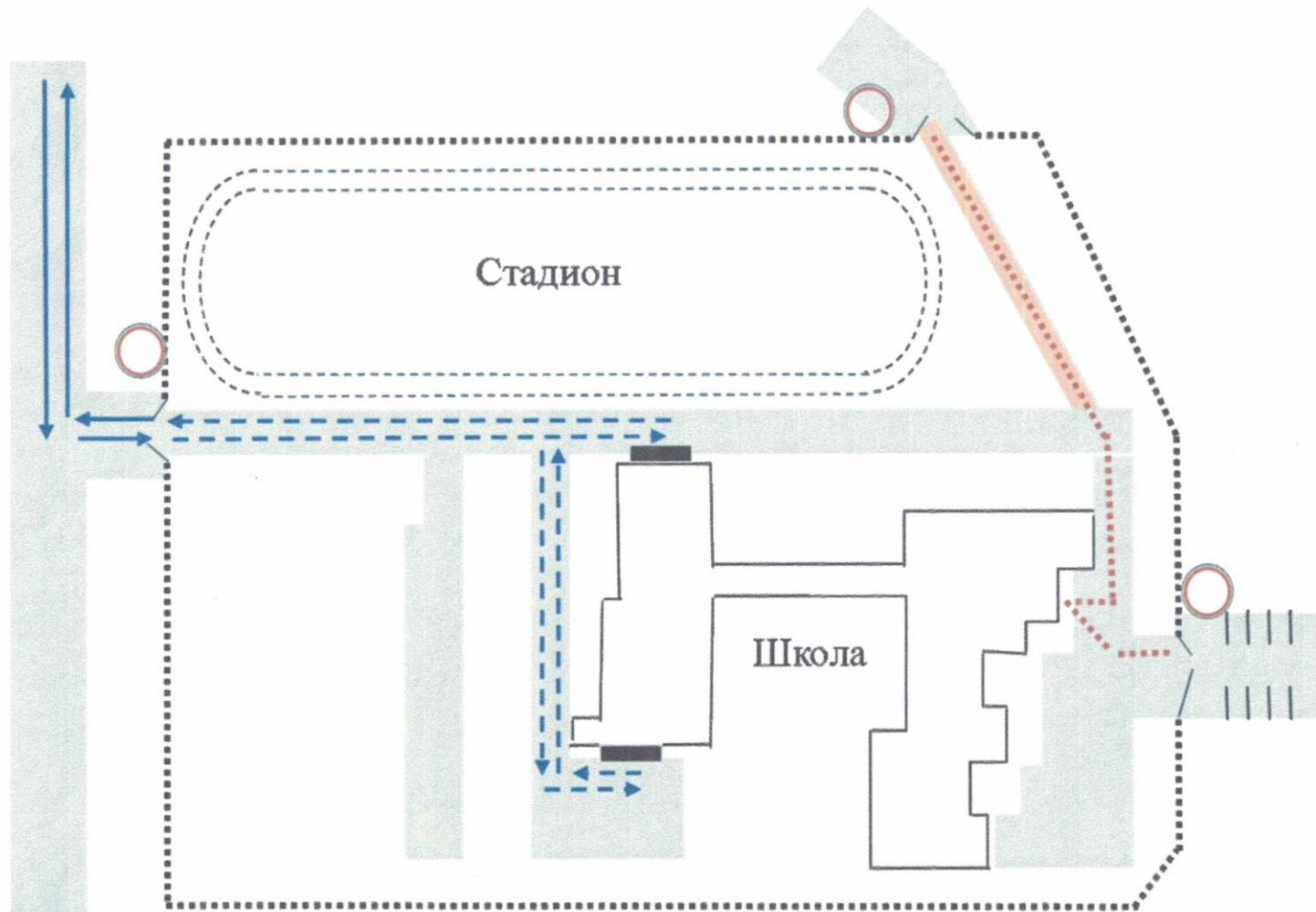
2. Схема организации дорожного движения в непосредственной близости от образовательного учреждения с размещением соответствующих технических средств организации дорожного движения, маршрутов движения детей и расположения парковочных мест



### 3. Маршруты движения организованных групп детей от МБОУ ООШ № 11 к Дому Культуры, Парку Победы, фельдшерско-акушерскому пункту, МКДОУ №45



4. Пути движения транспортных средств к местам разгрузки/погрузки и рекомендуемые безопасные пути передвижения детей по территории образовательного учреждения



- въезд/выезд грузовых транспортных средств
- движение грузовых транспортных средств по территории МБОУ ООШ № 11
- движение детей на территории МБОУ ООШ № 11
- место разгрузки/погрузки



### III. Приложения

#### 1. План-схема пути движения транспортных средств и детей при проведении дорожных ремонтно-строительных работ вблизи МБОУ ООШ № 11

